



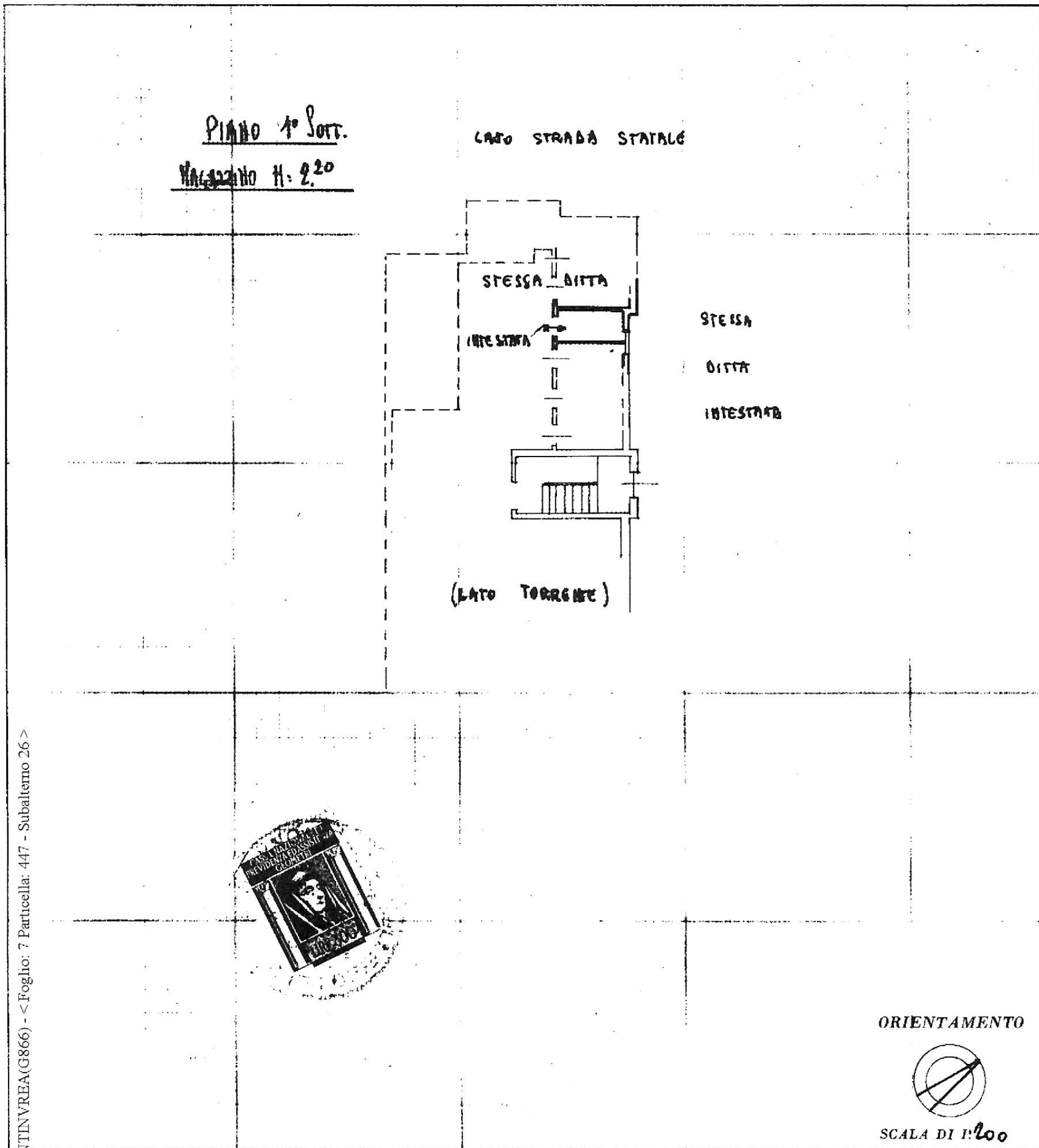
MINISTERO DELLE FINANZE  
DIREZIONE GENERALE DEL CATASTO E DEI SERVIZI TECNICI ERARIALI

Lire  
15

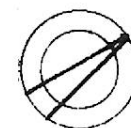
# NUOVO CATASTO EDILIZIO URBANO

(R. DECRETO-LEGGE 13 APRILE 1939, N. 652)

Planimetria dell'immobile situato nel Comune di PONTINVERA Via ROMA (CONG. S. MICHELE) IN 9  
Ditta COSTA STEFANO per 1/3, NAVONE LUIGI per 1/3 e VIGNA ELIANA per 1/3.  
Allegata alla dichiarazione presentata all'Ufficio Tecnico Erariale di SAVONA




ORIENTAMENTO



SCALA DI 1:200

SPAZIO RISERVATO PER LE ANNOTAZIONI D'UFFICIO

Compilata dal GEOM.  
(Titolo, nome e cognome del tecnico)  
DELIO BORELLI  
Iscritto all'Albo de i GEOMETRI  
della Provincia di SAVONA  
DATA 28 GIUGNO 1975  
Firma: Delio Borelli



56231

Comune di PONTINVERA (G866) - < Foglio: 7 Particella: 447 - Subalterno 26 >  
Catasto dei Fabbricati - Situazione al 02/01/2017 - 4TA  
VIA ROMA piano: S1;  
Tot.sched. Formato di acq.: A3(296x420) - Fatt. di scala: 1:1  
Ultima Planimetria in atti