DIREZIONE GENERALE DEL CATASTO E DEI SERVIZI TECNICI ERARIALI

CATASTO EDILIZIO URBANO (RDL 13-4-1939, n. 652)

Planimetria di u.i.u. in Comune di MONZA Viale CESARE BATTISTI civ. 41

ESTRATTO MAPPA
COMUNE DI MONZA
FG. 27 MAPP. 116 - 115
SCALA 1:1000

ALLEGATO A
AL N. 69024 / 8881
REP.
RACC.

Saini Aldo Edoardo
Domenica Aurelio Luigi Marcello



Dichiarazione di N.C. ☐
Denuncia di variazione ☒

Identificativi catastali
F. 27
n. 116 sub. 701
115 701

Compilata dal GEOMETRA
(Titolo cognome e nome)
SAINI ALDO
Iscritto all'albo dei GEOMETRI
della provincia di MILANO n. 8172
data Firma

RISERVATO ALL'UFFICIO