



MINISTERO DELLE FINANZE
DIREZIONE GENERALE DEL CATASTO E DEI SERVIZI TECNICI ERARIALI

Mod. B (Nuovo Catasto Edilizio Urbano)

176 NUOVO CATASTO EDILIZIO URBANO

(R. DECRETO-LEGGI 23 APRILE 1960, N. 687)

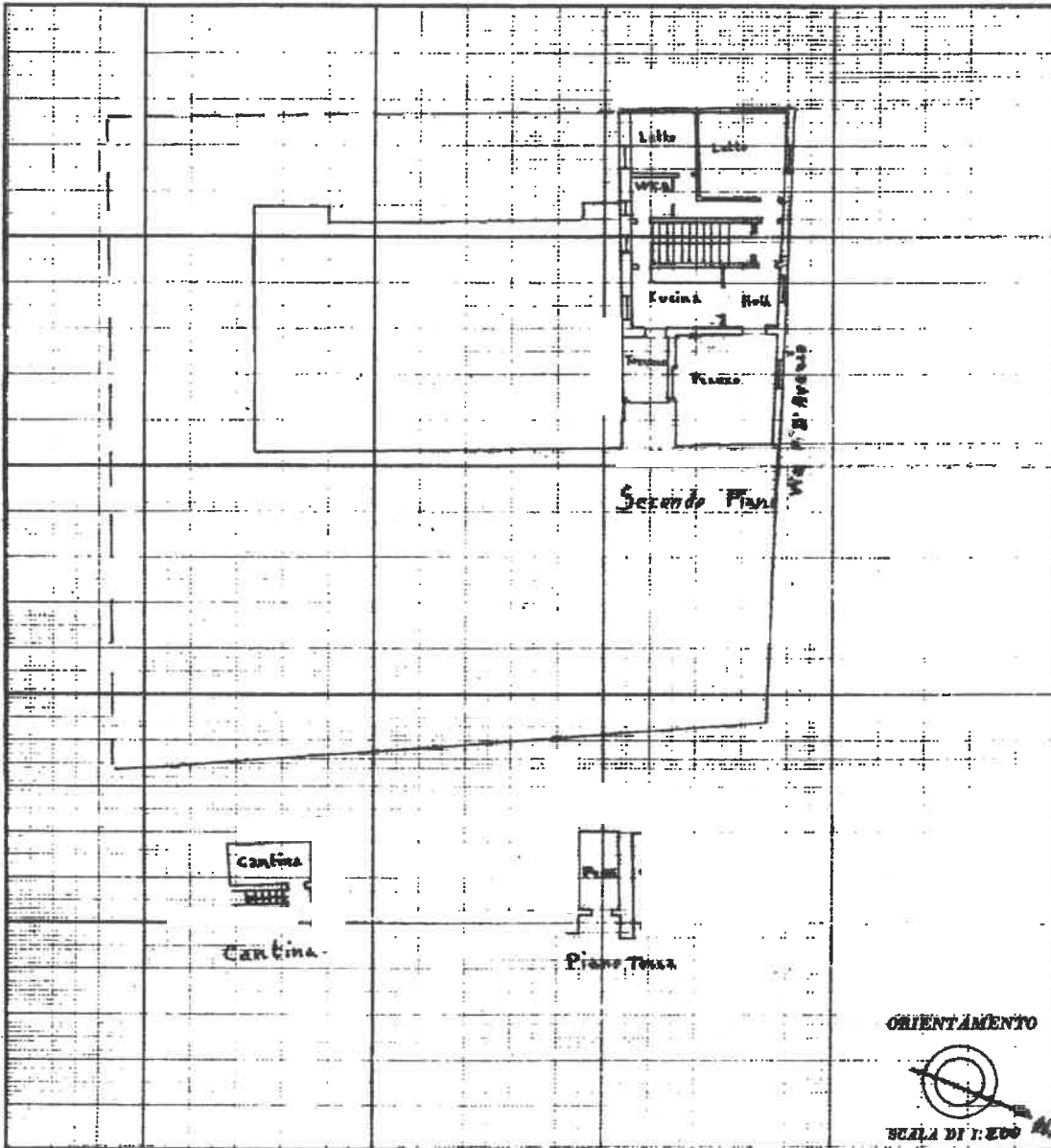
Lire 20

266
29

Planimetria dell'immobile situato nel Comune di Forlì Via Francesco D'Avanzo

Ditta _____

Allegata alla dichiarazione presentata all'Ufficio Tecnico Erariale di Forlì



SPAZIO RISERVATO PER LE ANNOTAZIONI D'UFFICIO

DATA
PROT. N° 31973

NUMERO CATASTO	EDILIZIO URBANO
Foglio	179
Partic.	1
Sub.	16

Compilata dal Perito A. Giovannetti
Romano (Titolo, nome e cognome del tecnico)

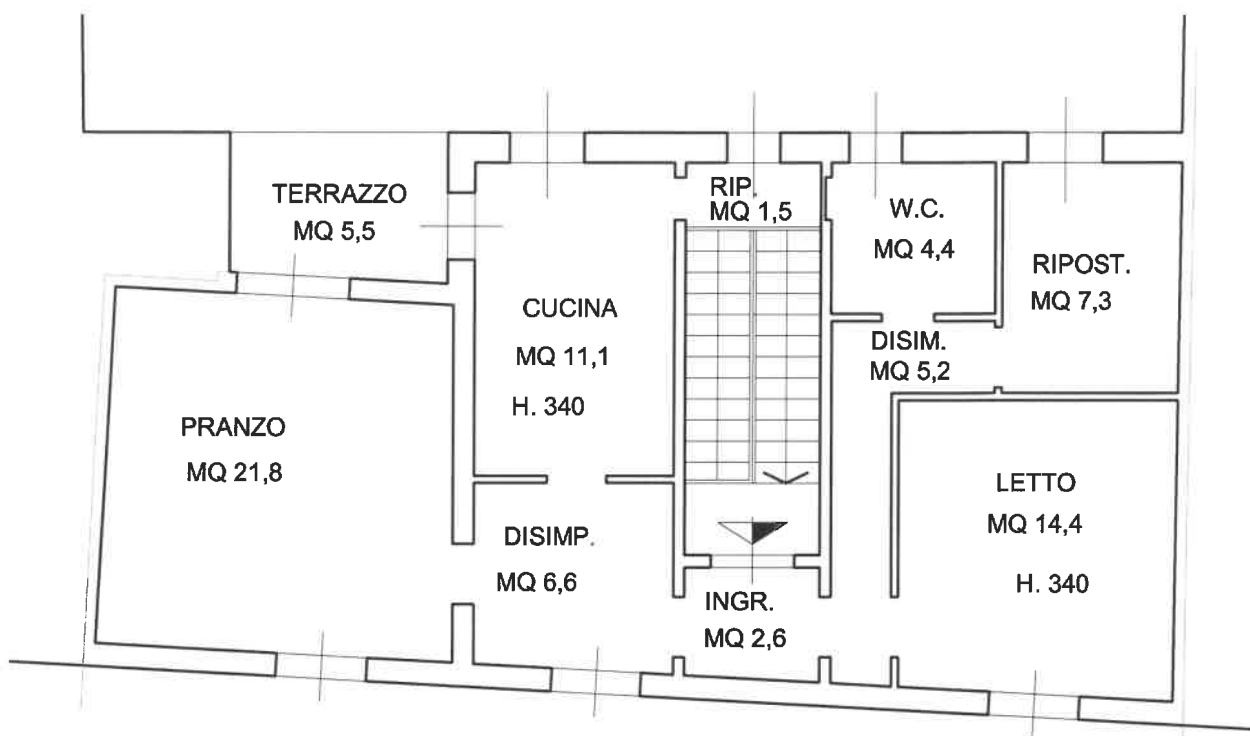
Inscritto all'Albo dei Periti Agasci
della Provincia di Forlì

DATA 20 Ottobre 1961

Firma: A. Giovannetti

Catasto dei Fabbricati - Situazione al 07/04/2021 - Comune di FORLÌ (D704) - < Foglio: 179 - Particella: 1 - Subalterno: 16 >
VIA FRANCESCO DAVERIO n. 32 piano: S1-T-2;

Ultima planimetria in atti

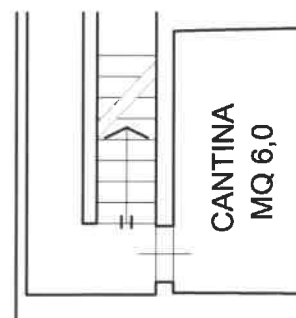


PIANO SECONDO

VIA F. D'AVERIO



PIANO TERRA



PIANO INTERRATO