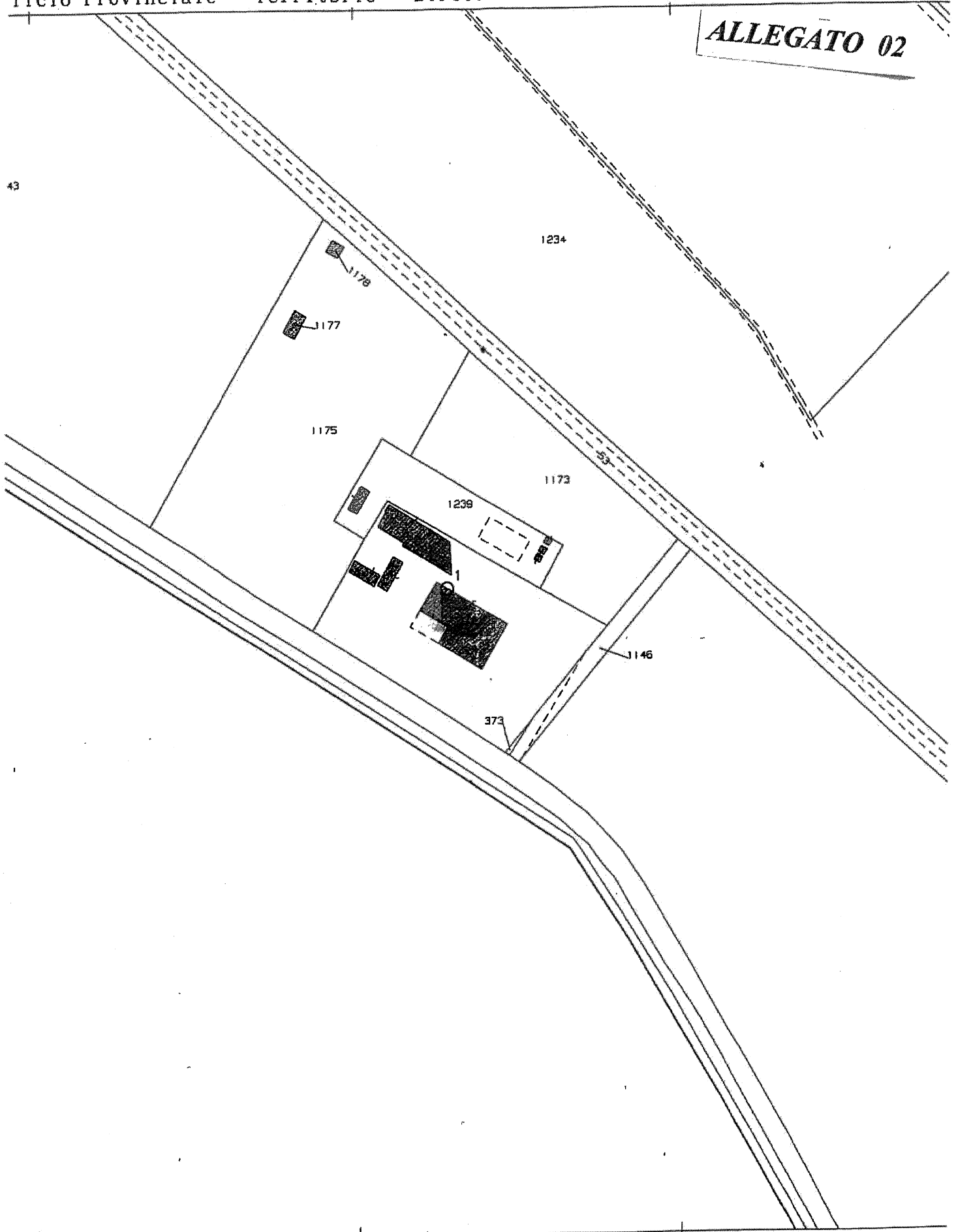


ALLEGATO 02

43



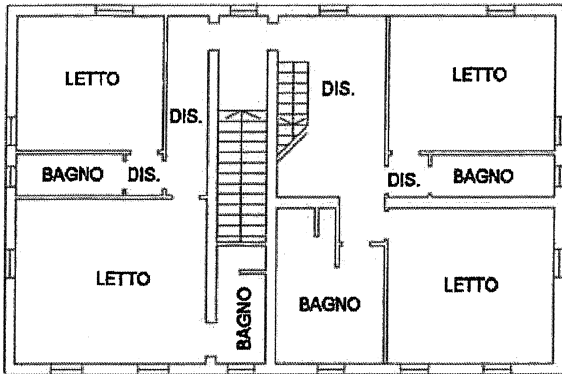
**Agenzia delle Entrate
CATASTO FABBRICATI
Ufficio Provinciale di
Forlì**

Dichiarazione protocollo n. _____ del _____
Comune di Cesenatico
Via Canale Bonificazione _____ civ. 82

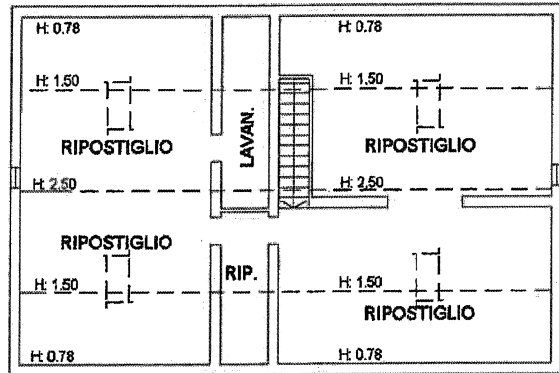
Identificativi Catastali:
Sezione:
Foglio: 14
Particella: 52
Subalterno: 11

Compilata da:
Tappi Andrea
Iscritto all'albo:
Geometri
Prov. Forlì' _____ N. 1364

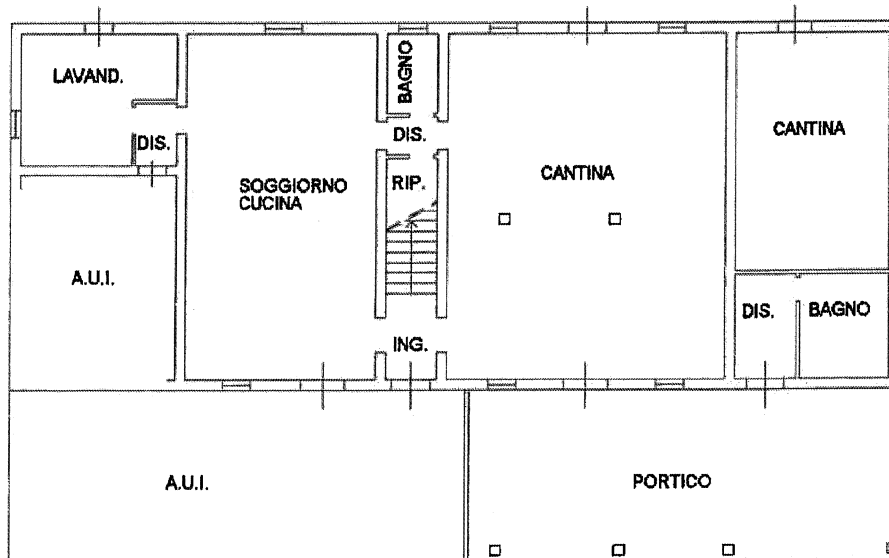
Planimetria
Scheda n. 1 Scala 1:200



PIANO PRIMO
H: 2.80



**PIANO SECONDO
(SOTTOTETTO)**



PIANO TERRA
H: 2.90



**Agenzia del Territorio
CATASTO FABBRICATI
Ufficio Provinciale di
Forlì**

Dichiarazione protocollo n. FO0180607 del 15/10/2010

Planimetria di u.i.u. in Comune di Cesenatico

Via Canale Bonificazione

civ. 82

Identificativi Catastali:

Sezione:
Foglio: 14
Particella: 52
Subalterno: 5

Compilata da:
Balzani Marco

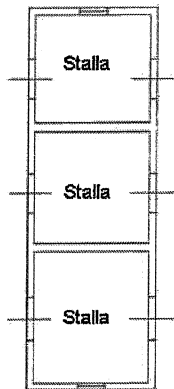
Iscritto all'albo:
Geometri

Prov. Forlì

N. 1566

Scheda n. 1

Scala 1:200



PIANO TERRA
Hm=2.85 mt



Catasto dei Fabbricati - Situazione al 20/09/2019 - Comune di CESENATICO (C574) - Foglio: 14 Particella: 52 - Subalterno 5 >
VIA CANALE BONIFICAZIONE n. 82 piano: T;

**Agenzia del Territorio
CATASTO FABBRICATI
Ufficio Provinciale di
Forlì**

Dichiarazione protocollo n. FO0180607 del 15/10/2010

Planimetria di u.i.u. in Comune di Cesenatico

Via Canale Bonificazione

civ. 82

Identificativi Catastali:

Sezione:
Foglio: 14
Particella: 52
Subalterno: 6

Compilata da:
Balzani Marco

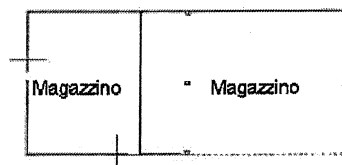
Iscritto all'albo:
Geometri

Prov. Forlì

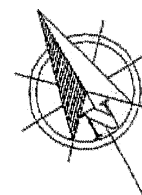
N. 1566

Scheda n. 1

Scala 1:200



PIANO TERRA
Hm=2.95 mt



Catasto dei Fabbricati - Situazione al 20/09/2019 - Comune di CESENATICO(C574) - < Foglio: 14 Particella: 52 - Subalterno 6 >
VIA CANALE BONIFICAZIONE n. 82 piano: T;

Agenzia del Territorio
CATASTO FABBRICATI
Ufficio Provinciale di
Forlì

Dichiarazione protocollo n. FO0180607 del 15/10/2010

Planimetria di u.i.u. in Comune di Cesenatico

Via Canale Bonificazione

civ. 82

Identificativi Catastali:

Sezione:

Foglio: 14

Particella: 52

Subalterno: 7

Compilata da:
Balzani Marco

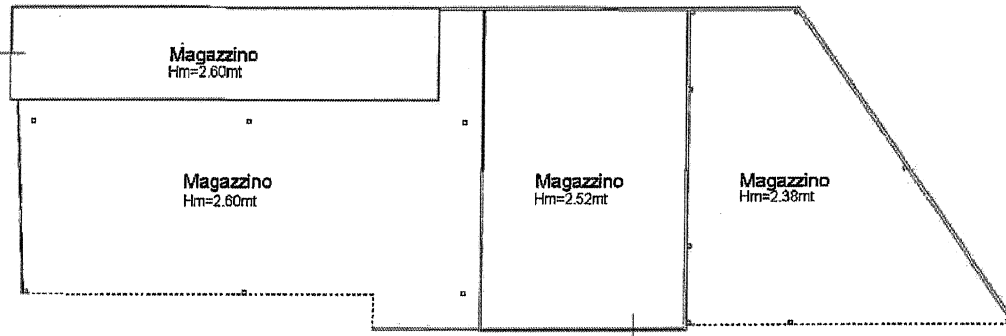
Iscritto all'albo:
Geometri

Prov. Forlì

N. 1566

Scheda n. 1

Scala 1:200



PIANO TERRA



Catasto dei Fabbricati - Situazione al 20/09/2019 - Comune di CESENATICO(C574) - < Foglio: 14 Particella: 52 - Subalterno 7 >
VIA CANALE BONIFICAZIONE n. 82 piano: T;

Agenzia delle Entrate
CATASTO FABBRICATI
Ufficio Provinciale di
Forlì

Comune di Cesenatico
Via Canale Bonificazione

civ. 82

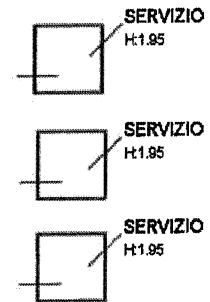

Identificativi Catastali:
Sezione:
Foglio: 14
Particella: 1239
Subalterno: 1

Compilata da:
Tappi Andrea
Iscritto all'albo:
Geometri

Prov. Forlì

N. 1364

Planimetria
Scheda n. 1 Scala 1:200



PIANO TERRA



**Agenzia del Territorio
CATASTO FABBRICATI
Ufficio Provinciale di
Forlì'**

Dichiarazione protocollo n. FO0180607 del 15/10/2010

Planimetria di u.i.u. in Comune di Cesenatico

Via Canale Bonificazione

civ. 82

Identificativi Catastali:

Sezione:

Foglio: 14

Particella: 52

Subalterno: 8

Compilata da:
Balzani Marco

Iscritto all'albo:
Geometri

Prov. Forlì'

N. 1566

Scheda n. 1

Scala 1:200

| | |
|------|---|
| Box | — |
| Cani | — |
| Box | — |
| Cani | — |
| Box | — |
| Cani | — |
| Box | — |
| Cani | — |

PIANO TERRA

H=2.00 mt



Ultima planimetria in atti

Data: 10/03/2022 - n. T169691 - Richiedente: TPPNDR61A10C573N

Totale schede: 1 - Formato di acquisizione: A4(210x297) - Formato stampa richiesto: A4(210x297)

**Agenzia del Territorio
CATASTO FABBRICATI
Ufficio Provinciale di
Forlì'**

Dichiarazione protocollo n. FO0182195 del 18/10/2010

Planimetria di u.i.u. in Comune di Cesenatico

Via Canale Bonificazione

civ. 82

Identificativi Catastali:

Sezione:

Foglio: 14

Particella: 1177

Subalterno:

Compilata da:

Balzani Marco

Iscritto all'albo:

Geometri

Prov. Forlì'

N. 1566

Scheda n. 1

Scala 1:200

Mappale 1143

Magazzino

Magazzino

Mappale 1175

PIANO TERRA

Mappale 1177

H=2.39 mt



Ultima planimetria in atti

Data: 10/03/2022 - n. T169692 - Richiedente: TPPNDR61A10C573N

Totale schede: 1 - Formato di acquisizione: A4(210x297) - Formato stampa richiesto: A4(210x297)

Catasto dei Fabbricati - Situazione al 10/03/2022 - Comune di CESENATICO(C574) - < Foglio 14 - Particella 1177 - Subalterno >
VIA CANALE BONIFICAZIONE n. 82 B.000.T

**Agenzia del Territorio
CATASTO FABBRICATI
Ufficio Provinciale di
Forlì'**

Dichiarazione protocollo n. FO0182196 del 18/10/2010'

Planimetria di u.i.u. in Comune di Cesenatico

Via Canale Bonificazione

civ. 82

Identificativi Catastali:

Sezione:

Foglio: 14

Particella: 1178

Subalterno:

Compilata da:

Balzani Marco

Iscritto all'albo:
Geometri

Prov. Forlì'

N. 1566

Scheda n. 1

Scala 1:200

Mappale 53



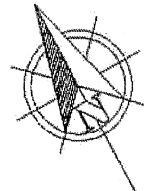
Mappale 1175

Mappale 1143

PIANO TERRA

Mappale 1178

Hm=2.10 mt



Ultima planimetria in atti

Data: 10/03/2022 - n. T169693 - Richiedente: TPPNDR61A10C573N

Totale schede: 1 - Formato di acquisizione: A4(210x297) - Formato stampa richiesto: A4(210x297)

Catasto dei Fabbricati - Situazione al 10/03/2022 - Comune di CESENATICO(C574) - < Foglio 14 - Particella 1178 - Subalterno >
VIA CANALE BONIFICAZIONE n. 82 Piano I