

MODULARIO
F. rig. rend. 497



MINISTERO DELLE FINANZE
DIREZIONE GENERALE DEL CATASTO E DEI SERVIZI TECNICI ERARIALI

Mod. B (Nuovo Catasto Edilizio Urbano)

Lire
200

NUOVO CATASTO EDILIZIO URBANO

(R. DECRETO-LEGGE 13 APRILE 1939, N. 452)

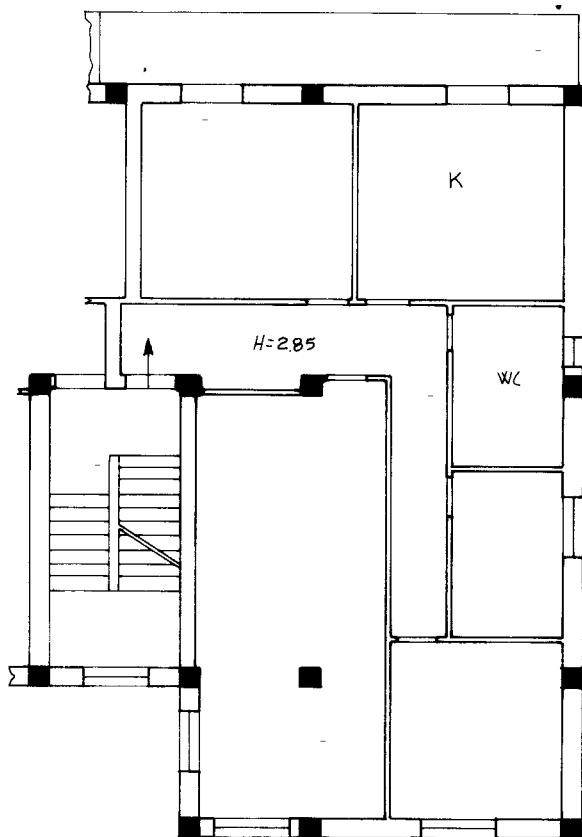
Planimetria dell'immobile situato nel Comune di DECOLLATURA Via CIANFLONE N°4

Ditta NOTARO MANLIO nata a Decollatura 14-11-1934 e LUPA ASSUNTA MARIANNINA nata a Colosimi 5-3-1939

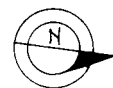
Allegata alla dichiarazione presentata all'Ufficio Tecnico Erariale di CATANZARO

F. 30 p. 779 sub. 4 (Int. 2)

PIANO 2°



ORIENTAMENTO



SCALA DI 1. 100

SPAZIO RISERVATO PER LE ANNOTAZIONI D'UFFICIO

DATA

PROT. N°


Compilata dal GEOM. OTAVIO NOTARO
(Titolo, nome e cognome del tecnico)

Iscritto all'Albo dei Geometri
della Provincia di CATANZARO

DATA 11-9-1985

Firma:

Notaro



Ultima planimetria in atti