

**Agenzia del Territorio  
CATASTO FABBRICATI  
Ufficio Provinciale di  
Avellino**

Dichiarazione protocollo n. AV0004741 del 11/01/2006

Planimetria di u.i.u. in Comune di Avellino

Contrada Serroni

civ. SNC

Identificativi Catastali:

Sezione:

Foglio: 9

Particella: 931

Subalterno: 2

Compilata da:

Pescatore Alfonsino

Iscritto all'albo:

Geometri

Prov. Avellino

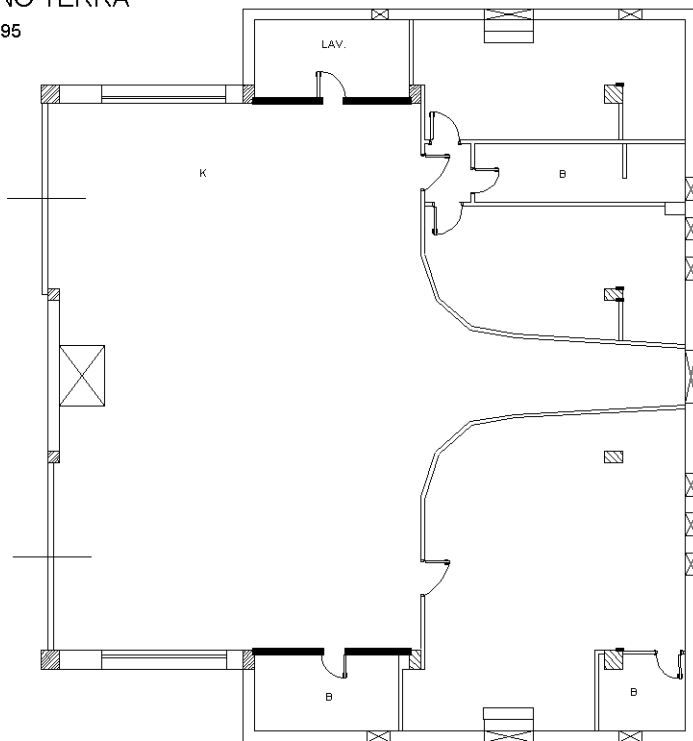
N. 2801

Scheda n. 1

Scala 1:200

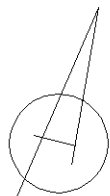
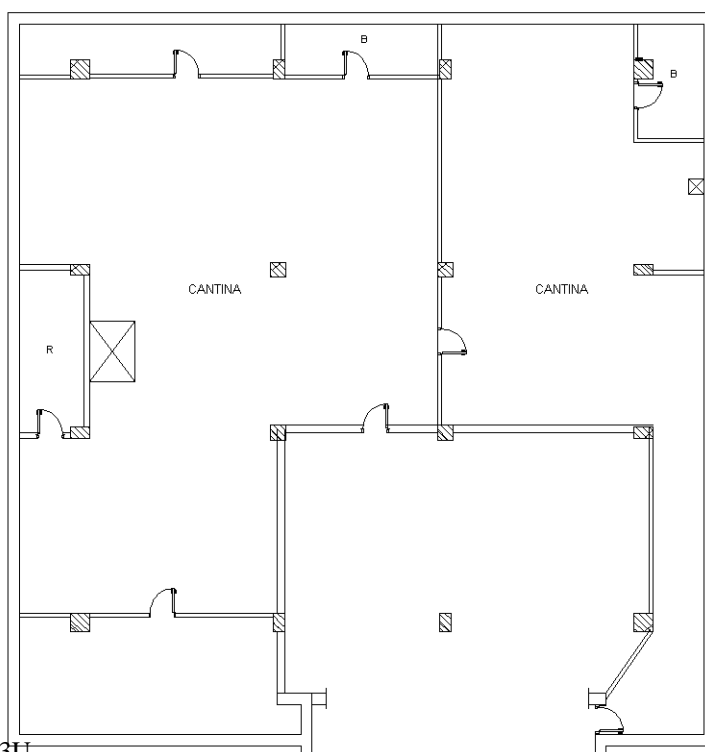
**PIANO TERRA**

hm=395



**PIANO 1° SOTTOSTRADA**

h=300



Ultima planimetria in atti