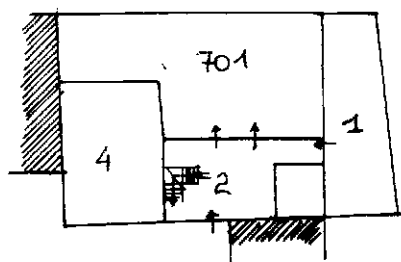


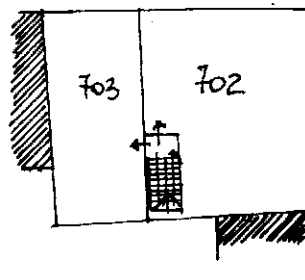
Agenzia del Territorio  
**CATASTO FABBRICATI**  
Ufficio Provinciale di  
Lecco



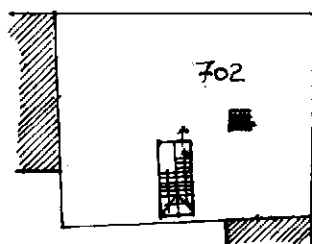
Comune di Garbagnate Monastero		Protocollo n. 000077950 del 09/05/2003	
Sezione:	Foglio: 3	Particella: 38	Tipo Mappale n. del
Dimostrazione grafica dei subalterni			Scala 1 : 500



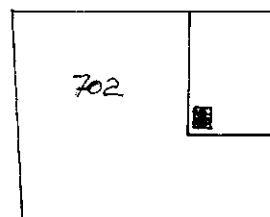
piano terra



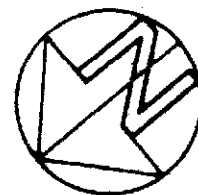
piano primo



piano secondo



piano terzo



Ultima planimetria in atti

Catasto dei Fabbricati - Situazione al 17/02/2022 - Comune di GARBAGNATE MONASTERO (D913) - < Foglio: 3 - Particella: 38 - Elaborato planimetrico >  
Firmato Da: ALBANI LORENZO Emesso Da: ARUBAPEC S.P.A. NG CA 3 Serial#: 1b356e1c14ad2df5b90c59eeddaead82



**Agenzia del Territorio  
CATASTO FABBRICATI  
Ufficio Provinciale di  
Lecco**

Dichiarazione protocollo n. 000077950 del 09/05/2003

Planimetria di u.i.u. in Comune di Garbagnate Monastero

Frazione Tregiorio

civ. SNC

Identificativi Catastali:

Sezione:

Foglio: 3

Particella: 38

Subalterno: 703

Compilata da:  
Gianola Bruno

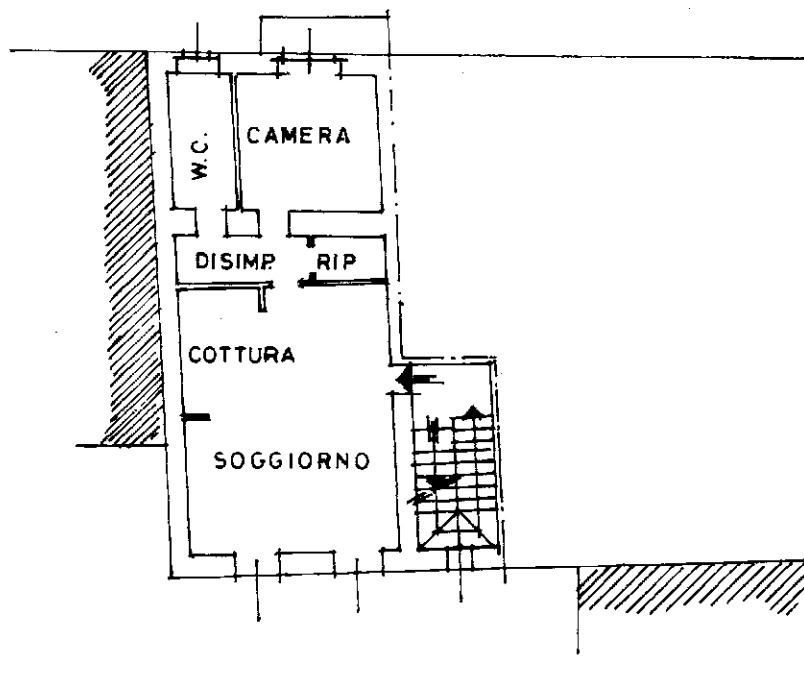
Iscritto all'albo:  
Geometri

Prov. Lecco


N. 146

Scheda n. 1

Scala 1:200



PIANO PRIMO H280



Ultima planimetria in atti

