

ALVARIO
- Cir. S. T. - 215



MINISTERO DELLE FINANZE
DIREZIONE GENERALE DEL CATASTRO E DEI SERVIZI TECNICI ERARIALI

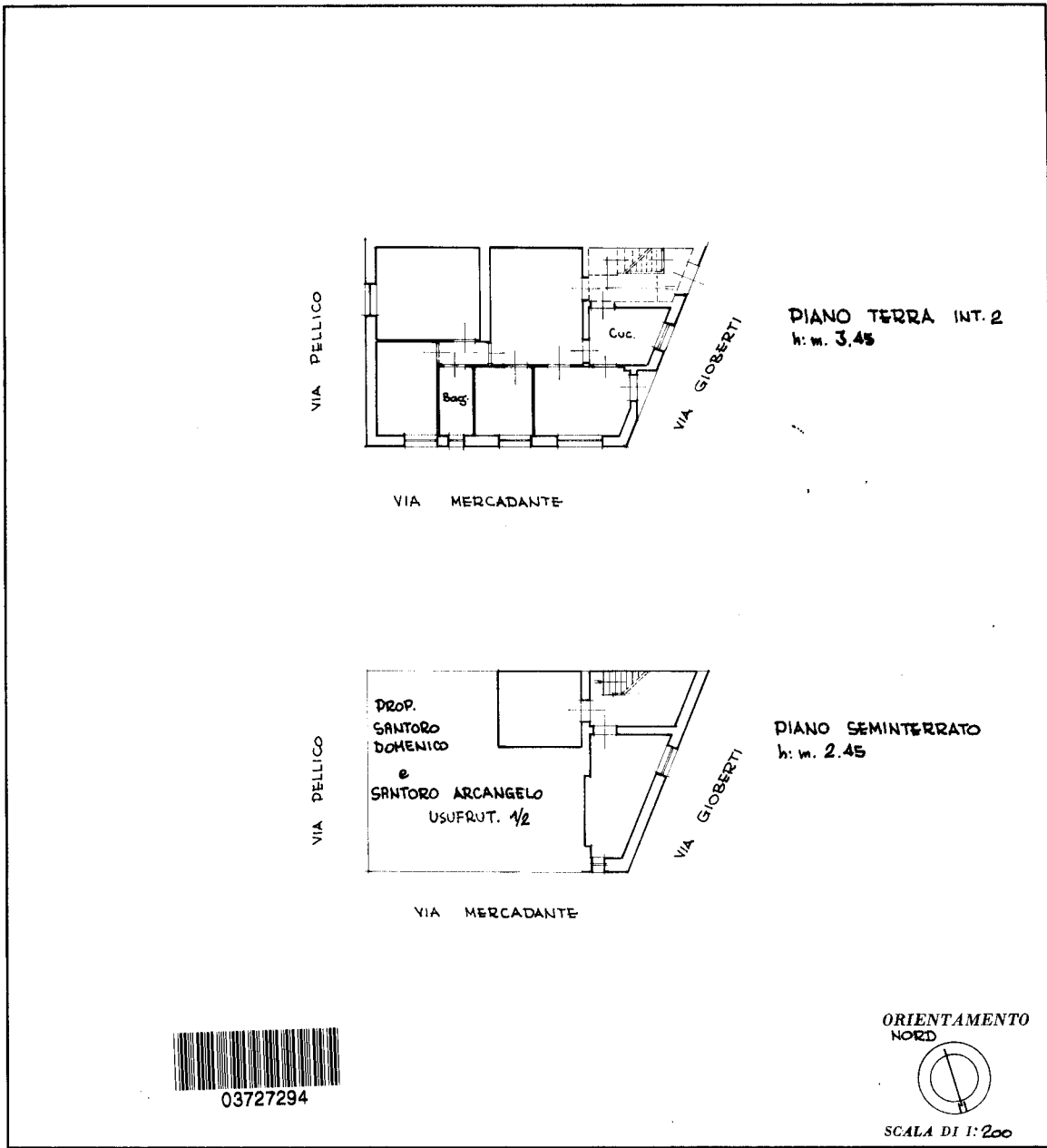
atti.

Lire
50

NUOVO CATASTO EDILIZIO URBANO

(R. DECRETO-LEGGE 13 APRILE 1939, N. 662)

Planimetria dell'immobile situato nel Comune di **CEGLIE MESSAPICO** Via **GIOBERTI, 19 INT. 2**
Ditta **MITA ROSA** nata a **Ceglie M.co** il **13-10-1909** c.f. **MTI RSO 09 R 53 C 424 Y**
Allegata alla dichiarazione presentata all'Ufficio Tecnico Erariale di **BRINDISI**



SPAZIO RISERVATO PER LE ANNOTAZIONI D'UFFICIO

<p>DATA</p> <p>PROT. N°</p> <p><i>36/82</i></p>	<p>RES-UFFICINA C.V.-ROMA</p>
---	-------------------------------

Compilata dal Geom. **PIETRO MAGGIORE**
(Titolo, nome e cognome del tecnico)

Iscritto all'Albo dei **GEOMETRI**
della Provincia di **BRINDISI**

DATA **1-2-1982**

Firma: *[Signature]*

Catasto dei Fabbricati - Situazione al 28/09/2021 - Comune di Ceglie Messapica (C424) - < Foglio: 135 - Particella: 4274 - Subalterno: 1 >
VIA VINCENZO GIOBERTI n. 19BIS piano: T;

Ultima planimetria in atti

MODULARIO
F. - Cat. S. T. - 315



MINISTERO DELLE FINANZE
DIREZIONE GENERALE DEL CATASTO E DEI SERVIZI TECNICI ERARIALI

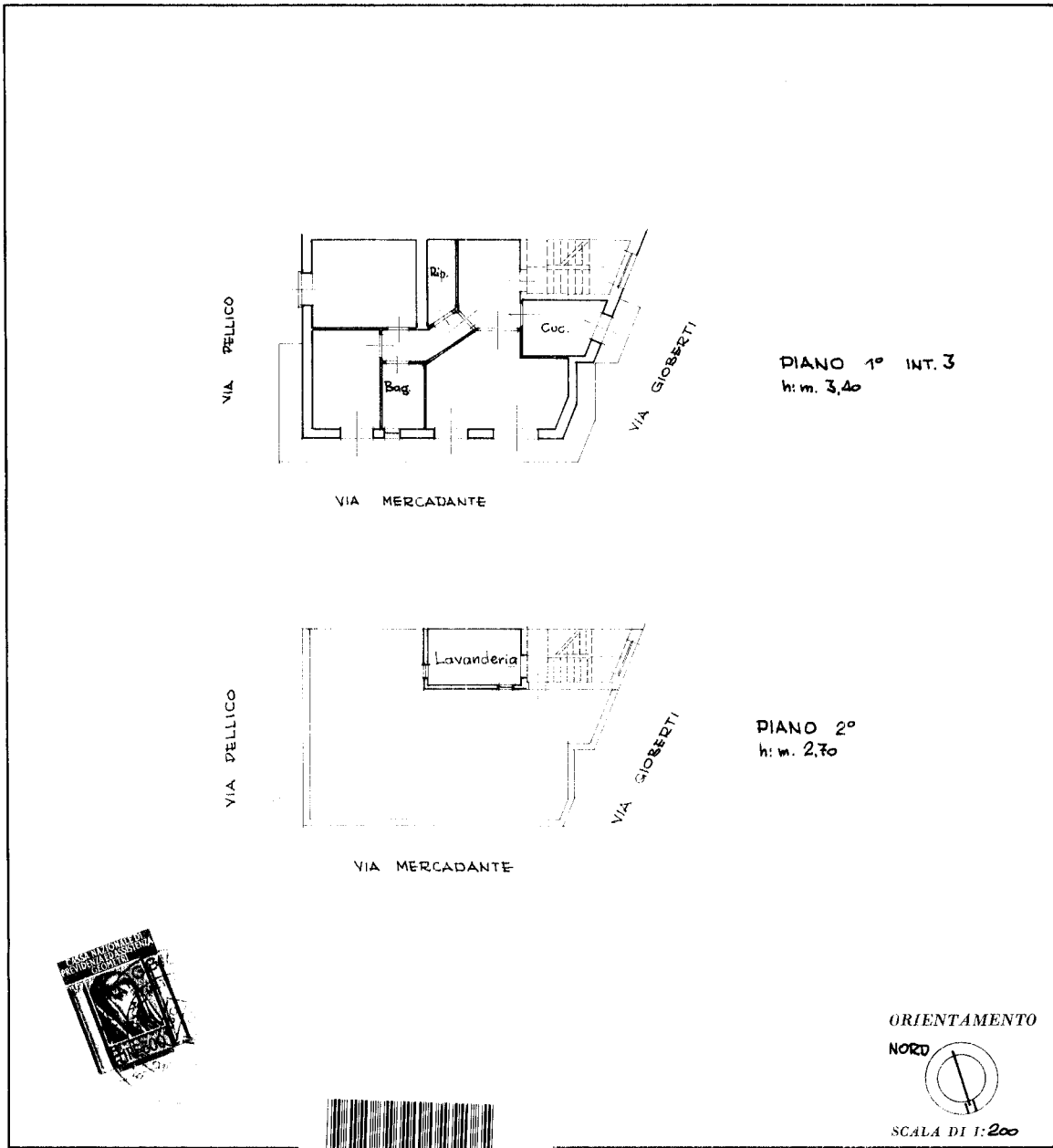
Mod. B (Nuovo Catasto Edilizio Urbano)

Lire
50

NUOVO CATASTO EDILIZIO URBANO

(R. DECRETO-LEGGE 13 APRILE 1980, N. 632)

Planimetria dell'immobile situato nel Comune di **CEGLIE MESSAPICO** Via **GIOBERTI, 19 INT. 3**
Ditta **MITA ROSA** nata a Ceglie M.co il 13-10-1909 c.f. **MTI RSO 09R53 C424 V**
Allegata alla dichiarazione presentata all'Ufficio Tecnico Erariale di **BRINDISI**



SPAZIO RISERVATO P.L. 03776283 CIO	
DATA PROT. N° 37/82	

Compilata dal **Geom. PIETRO MAGGIORE**
(Titolo, nome e cognome del tecnico)

Iscritto all'Albo dei **GEOMETRI**
della Provincia di **BRINDISI**

DATA **1-2-1982**

Firma: *[Signature]*

Catasto dei Fabbricati - Situazione al 28/09/2021 - Comune di CEGLIE MESSAPICA (C424) - < Foglio: 135 - Particella: 4274 - Subalterno: 4 >
VIA VINCENZO GIOBERTI n. 19 piano: 1-2;

Ultima planimetria in atti

MODULARIO
F. - Cat. S. T. - 315



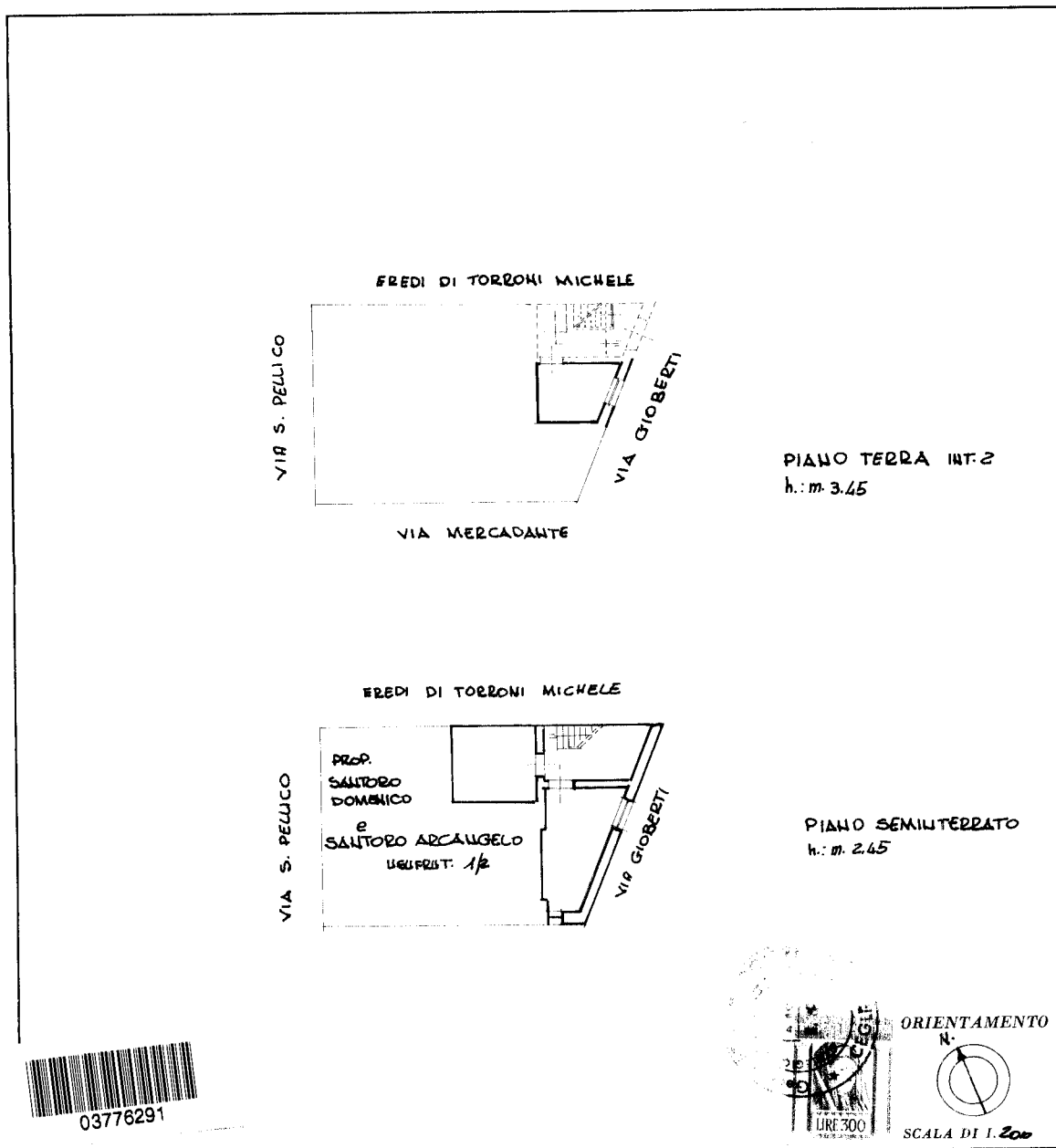
MINISTERO DELLE FINANZE
DIREZIONE GENERALE DEL CATASTO E DEI SERVIZI TECNICI ERARIALI
NUOVO CATASTO EDILIZIO URBANO

MOD. B (Nuovo Catasto Edilizio Urbano)

Lire
50

(R. DECRETO-LEGGE 13 APRILE 1980, N. 642)

Planimetria dell'immobile situato nel Comune di **CEGLIE MESSAPICO** Via **GIOBERTI, 19** INT. 1 e 2
Ditta **MITA ROSA nato a Ceglie M. co il 13.10.1909 C.F. MTI RSO 09253 C424V**
Allegata alla dichiarazione presentata all'Ufficio Tecnico Erariale di **BRINDISI**



03776291

SPAZIO RISERVATO PER LE ANNOTAZIONI D'UFFICIO

DATA	Voff. 202/82
PROT. N°	

Compilata dal **Geom. PIETRO**
(Titolo, nome e cognome del tecnico)
MAGGIORE
Iscritto all'Albo de' **Geometri**
della Provincia di **BRINDISI**
DATA **10.5.1982**
Firma: *[Signature]*

Catasto dei Fabbricati - Situazione al 28/09/2021 - Comune di CEGLIE MESSAPICA (C424) - < Foglio: 135 - Particella: 4274 - Subalterno: 5 >
VIA VINCENZO GIOBERTI n. 19 piano: T-S1;

Ultima planimetria in atti