

**Agenzia delle Entrate
CATASTO FABBRICATI
Ufficio Provinciale di
Padova**

Dichiarazione protocollo n. PD0213519 del 19/09/2014

Planimetria di u.i.u. in Comune di Padova

Via Valeri Diego

civ. 5

Identificativi Catastali:

Sezione: A
Foglio: 25
Particella: 1131
Subalterno: 12

Compilata da:

Benetazzo Moreno

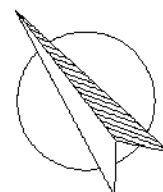
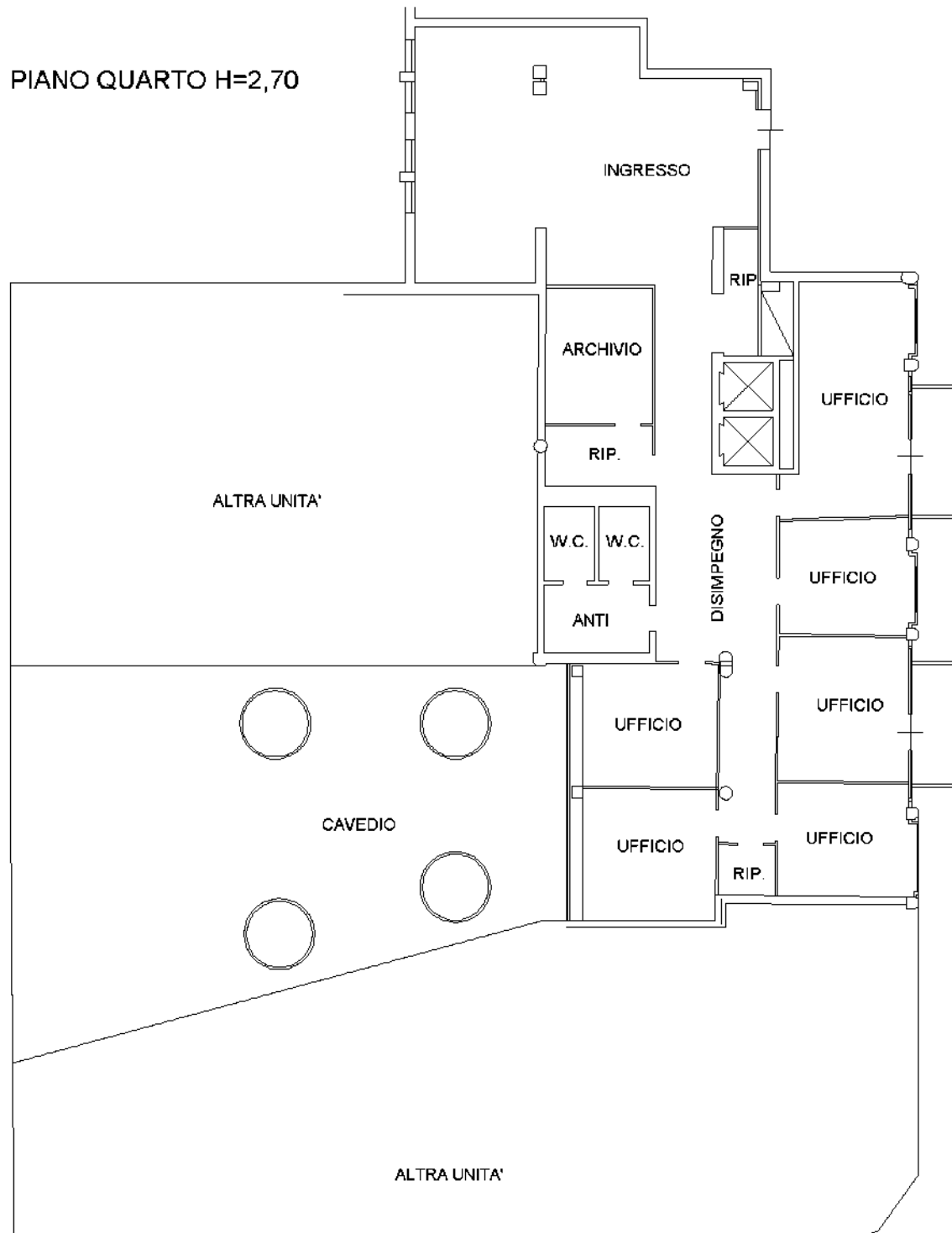
Isoritto all'albo:
Geometri

Prov. Padova

N. 3186

Scheda n. 1 Scala 1:200

PIANO QUARTO H=2,70



Catasto dei Fabbricati - Situazione al 15/06/2021 - Comune di PADOVA (G224) - < Foglio: 66 - Particella: 154 - Subalterno: 12 >
VIA DIEGO VALERI n. 5 piano: 4;

Ultima planimetria in atti

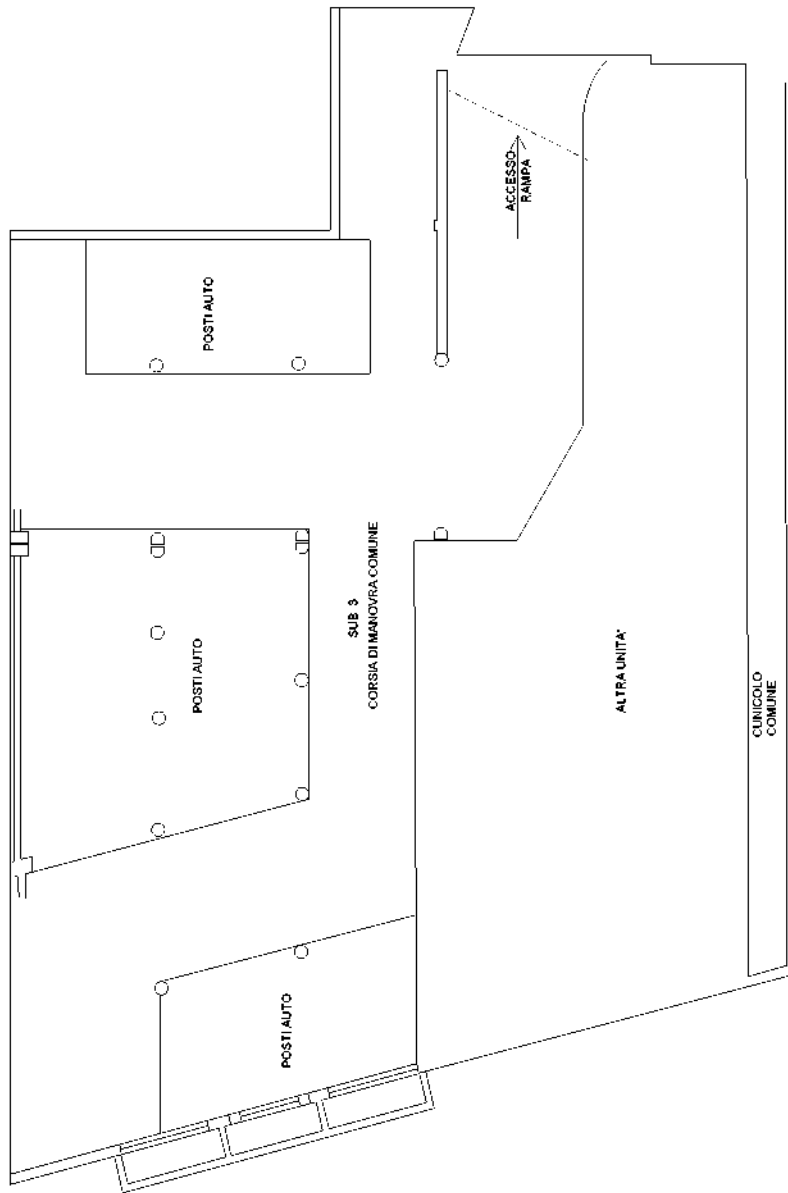
**Agenzia del Territorio
CATASTO FABBRICATI**
Ufficio provinciale di
Padova

Dichiarazione protocollo n. PD0022497 del 27/01/2010
Pianimetria di u.i.u. in Comune di Padova
Via Trieste

Scheda n. 1 Scala 1:200

Identificativi Catastali:
Sezione: A
Foglio: 25
Particella: 1131
Subalterno: 19

Compilata da:
Seccinato Stefano
Iscritto all'albo:
Geometri
Prov. Padova N. 3748



PIANTA PRIMO PIANO SOTTOSTRADA
h. 3 30 mt.