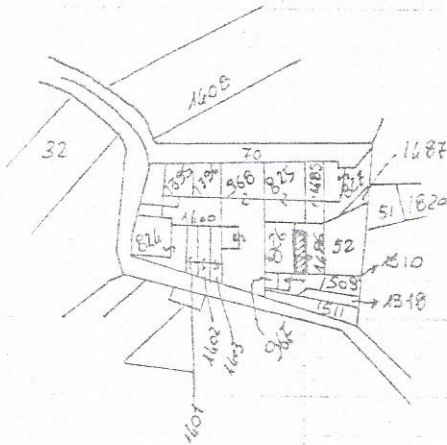


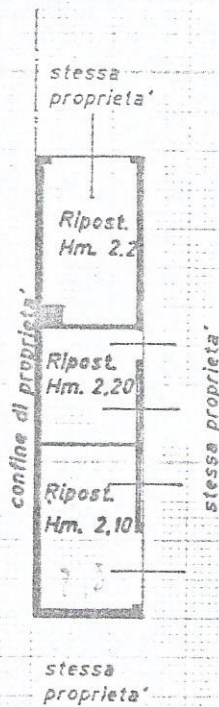


Planimetria di u.i.u. in Comune di BREGANO via SANTUARIO civ. ....



ESTRATTO DI MAPPA  
COMUNE DI BREGANO  
Foglio n.° 1 scala 1:2000

PIANTA PIANO TERRENO



ORIENTAMENTO



SCALA DI 1: 200

Dichiarazione di N.C.   
Denuncia di variazione

Compilata dal Architetto  
(Titolo, cognome o nome)  
Zamignan. Alessandro

RISERVATO ALL'UFFICIO

Identificativi catastali  
F. 1  
n. 1486 sub. ....

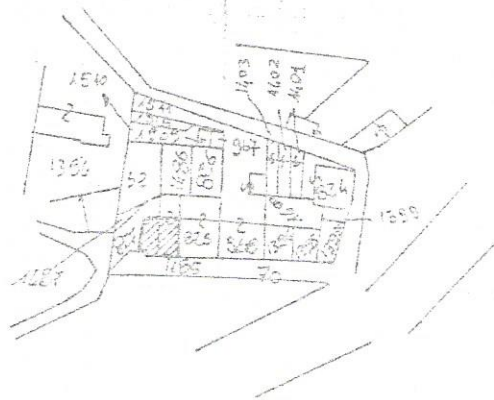
Iscritto all'albo de Architetti  
della provincia di Varese n. 652

prot. 26869  
26/11/1993

data 03/09/1993 Firma Alessandro Zamignan

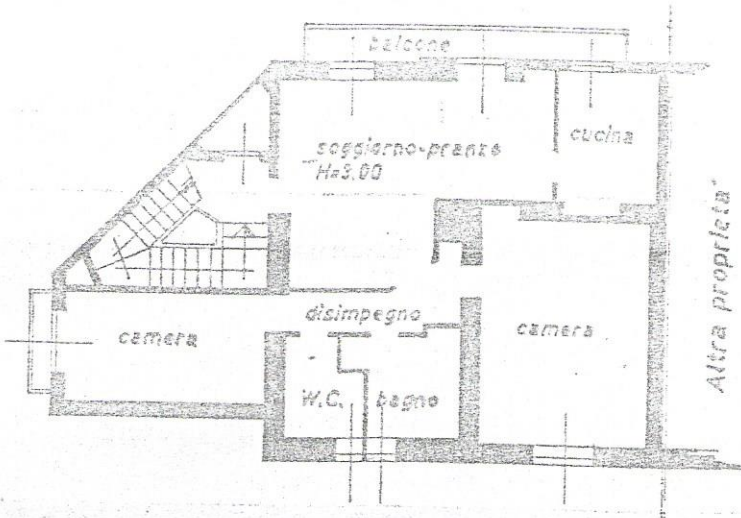


Planimetria di u.i.u. in Comune di **BREGANO** Via **SANTUARIO** civ. **6**

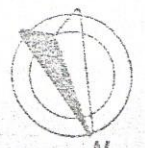


ESTRATTO DI MAPPA  
COMUNE DI BREGANO  
Foglio n.° 1 scala 1:2000

PIANTA PIANO PRIMO



ORIENTAMENTO



SCALA DI 1: 200

Dichiarazione di N.C.   
Denuncia di variazione

Compilata dal **Arch. Zamignan Alessandro**  
(Titolo, cognome e nome)

RISERVATO ALL'UFFICIO

Identificativi catastali  
F. n. **485** sub. **—**

Iscritto all'albo de **Architetti**  
della provincia di **Varese** n. **652**  
della **03/09/1993** Firma **Alessandro**

**Prot. 26797**  
**25/11/1993**



Geom. PIERGUIDO BAI  
Via Monucco 22 Tel. 74.34.97  
GAVIRATE - varesse -

PROPRIETA' CASPARETTI - COMUNE DI BREGANO

SISTEMAZIONE FABBRICATO - ART. 9 LEGGE N 10/1977

T/1

g.f.B.

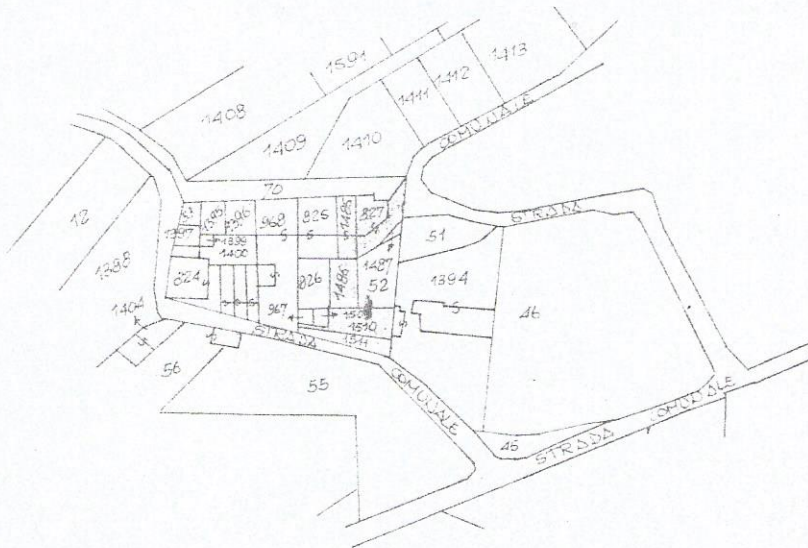
21-3-1979

RAPP. 1:2000 / 1:200 / 1:100



ESTRATTO DALLA MAPPA -  
FOGLIO D. 1

COMUNE DI BREGANO  
(Prov. di Varese)  
Prot. N. 597/10  
Arrivato il 13 APR. 1979  
Risposto il



825

968

*Casparetti Giuseppe*

826



COMUNE DI BREGANO  
Commissione Edilizia Comunale  
Visto: si approva il progetto  
Add. 20 Aprile 1979  
IL SINDACO

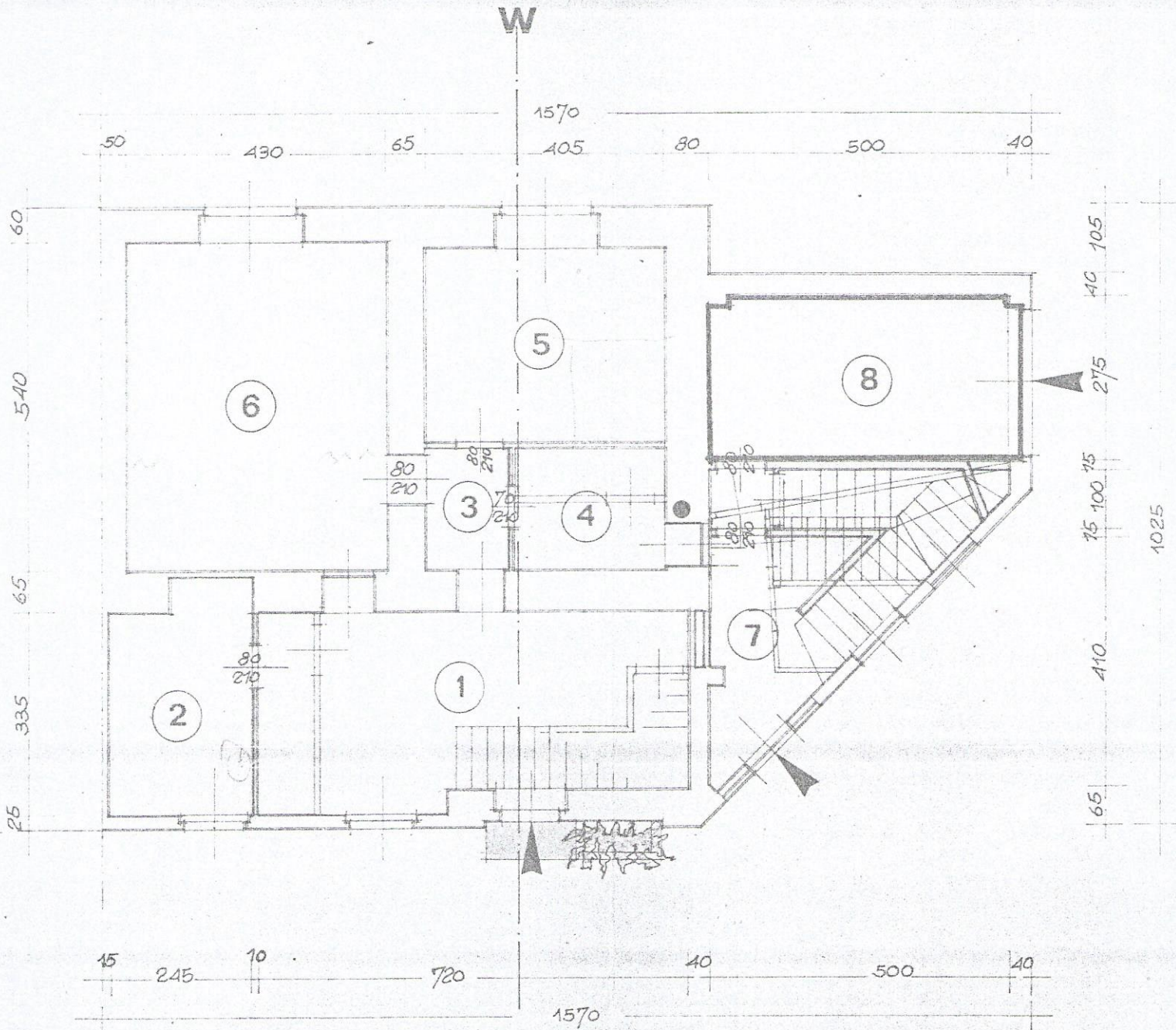
967

1509

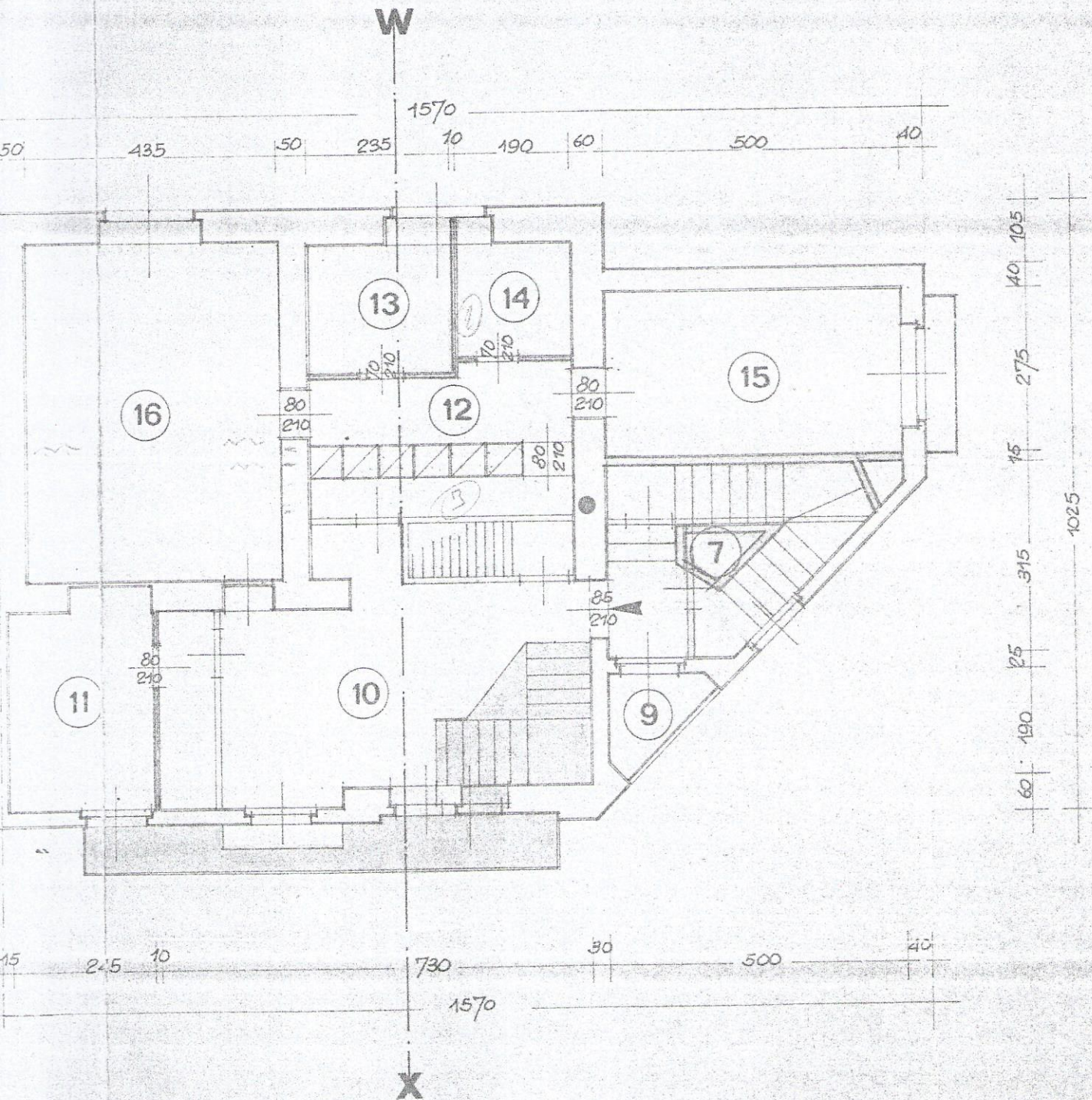


Zocchi p. Giuseppe

*Zocchi p. Giuseppe*



PIANTA PIANO TERRENO



PIANTA PRIMO PIANO