Situazione aggiornata al : 05/10/2021

Soggetto selezionato

Tipo richiesta: **Attualità**
Cognome: **GIULIANI** Nome: **ROBERTINO**
Data di Nascita: **31/03/1967**
Comune di Nascita: **CATTOLICA (RN)**
Codice Fiscale: **GLNRRT67C31C357V**
Immobile nel comune di: **SALUDECIO** Codice: **H724**
Immobili individuati: 1

Elenco immobili per diritti e quote

	Catasto	Titolarità	Ubicazione	Foglio	Particella	Sub	Classamento	Classe	Consistenza	Rendita	Partita	Altri Dati
◉	F	Proprieta' per 1/1	SALUDECIO(RN) VIA SAN ROCCO n. 271 Piano T - 1	20	12	2	Cat.A/6	03	3 vani	Euro: 81,96	0000520	

MODULARIO
F.-Catasto-433

Mod. EP/3 CEU

MINISTERO DELLE FINANZE
DIPARTIMENTO DEL TERRITORIO

Ufficio del Territorio / Ufficio Tecnico Erariale
di RIMINI

ELABORATO PLANIMETRICO

ELENCO DEI SUBALTERNI ASSEGNATI

Pag. n. 1 di 1

Comune	Sezione	Foglio	Numero	Tipo mappale n.	del
SALUDECIO	–	20	12 sub1	177089	12-12-2001

Numero	Sub.	UBICAZIONE via/piazza	N. civico	piano	scala	int.	DESCRIZIONE
20	1) 3)	Via San Rocco	–	T-1	–	–	APPARTAMENTO
20	2	Via San Rocco	–	T-1	–	–	APPARTAMENTO
20	4	Via San Rocco	–	T	–	–	B.C.N.C.(corte)ai sub.1,2,3

Riservato all'Ufficio

L'operatore

IL TECNICO
14-12-2001
data
firma e timbro

Protocollo
Sostituisce il precedente mod. EP/1 prot.
Annullato e sostituito dal mod. EP/1 prot.

Geom. ALBERTO EMILIANO LIBERO PROFESSIONISTA 1089 ALBO RIMINI

Roma - Istituto poligrafico e Zecca dello Stato - P.V.

Ultima planimetria in atti

MODULARIO
F.-Catasto-431

MINISTERO DELLE FINANZE
DIPARTIMENTO DEL TERRITORIO

Mod. EP/1 CEU

Ufficio del Territorio / Ufficio Tecnico Erariale
di Rimini

ELABORATO PLANIMETRICO

Pag. n. 1 di 1

Ubicazione e riferimenti catastali dell'immobile

Comune SALUDECIO	C.T. Sez. . Fgl. 20 Mapp. 12sub.1
Via/piazza SAN ROCCO n. 271	C.E.U. Sez. . Fgl. . Mapp. .
ESTRATTO DI MAPPA scala 1: 2000	Tipo mappale n. 177089 del 12/12/2001

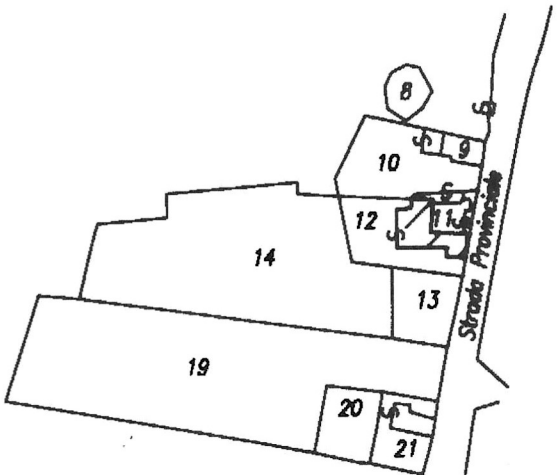

Riservato all'Ufficio	L'operatore	IL TECNICO
Protocollo		14-12-2001
Sostituisce il precedente mod. EP/1 prot.		
Annullato e sostituito dal mod. EP/1 prot.		

ALBO RIMINI

Ultima planimetria in atti

MODULARIO
F.-Catasto-432

MINISTERO DELLE FINANZE
DIPARTIMENTO DEL TERRITORIO

Mod. EP/2 CEU

Ufficio del Territorio / Ufficio Tecnico Erariale
di RIMINI

ELABORATO PLANIMETRICO

Pag. n. 1 di 1

Comune	Sezione	Foglio	Numero	Tipo mappale n.	del
SALUDECIO	–	20	12sub1	177089	12-12-2001

DIMOSTRAZIONE GRAFICA DEI SUBALTERNI ASSEGNATI

scala 1: 5 00

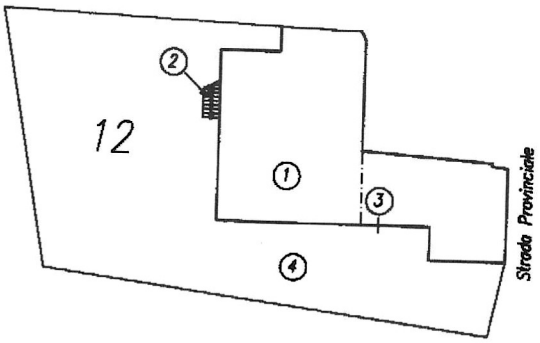

PIANO TERRA

PIANO PRIMO

Riservato all'Ufficio

L'operatore

Protocollo

Sostituisce il precedente mod. EP/2 prot.

Annullato e sostituito dal mod. EP/2 prot.

IL TECNICO

14-12-2001

Geom. GAUDENZI EMILIANO
LIBERO PROFESSIONISTA
1089
ALBO
RIMINI

Ultima planimetria in atti

Catasto dei Fabbricati - Situazione al 05/10/2021 - Comune di SALUDECIO (H724) - Foglio 20 - Pag. ...

OSSERVAZIONI ED APPUNTI DEL TECNICO A SEGUITO DEI

L'unità immobiliare è tenuta in uso .....

Affitto dichiarato reale L. .....

Affitto presunto di merito L. .....

Eventuali variazioni nella ditta dichiarata, riscontrate nel sopralluogo .....

.....

.....

.....

.....

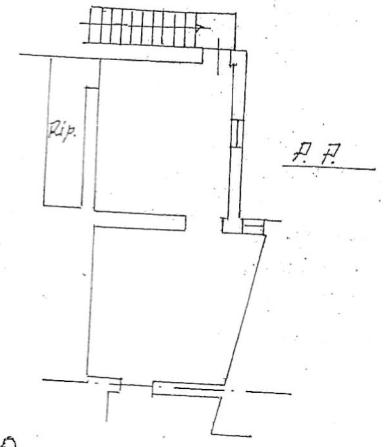

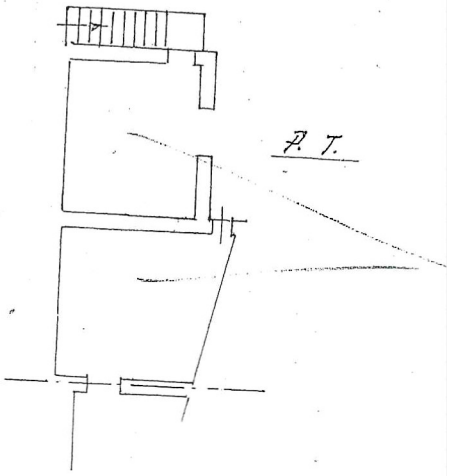

Albertini Emma

Calendecio f. 20 n. 12 sub 2. Via S. Rocco n. 271, T. I, A/

Vani 3 R

(1) - Se all'atto del sopralluogo la ditta, per intervenuto trasferimento, risulta diversa da quella dichiarata, il tecnico dovrà nel retro del modello trascriver

(2) - Per destinazione ed uso, indicare se: abitazione, ufficio, bottega, ecc. per uso padronale o d'affitto. Per il genere della località se: signorile, civile, popo centrale, eccentrica, periferica, suburbana. Per il collocamento con i servizi pubblici di trasporto, se ottimo, buono, deficente. Per la esposizione prevalen Per l'epoca della costruzione, se: antica, vecchia, recente, recentissima. Per la qualità delle strutture, se: robusta, normale, leggera. Per lo stato di co buono, mediocre, cattivo. Per il grado di finimento, se: ricco, ordinario, semplice, rustico. Per l'ampiezza media dei vani, se: grande se: ricercata, normale, scarsamente ricercata, non richiesta. Per gli impianti

(3) - I vani aventi luce di