
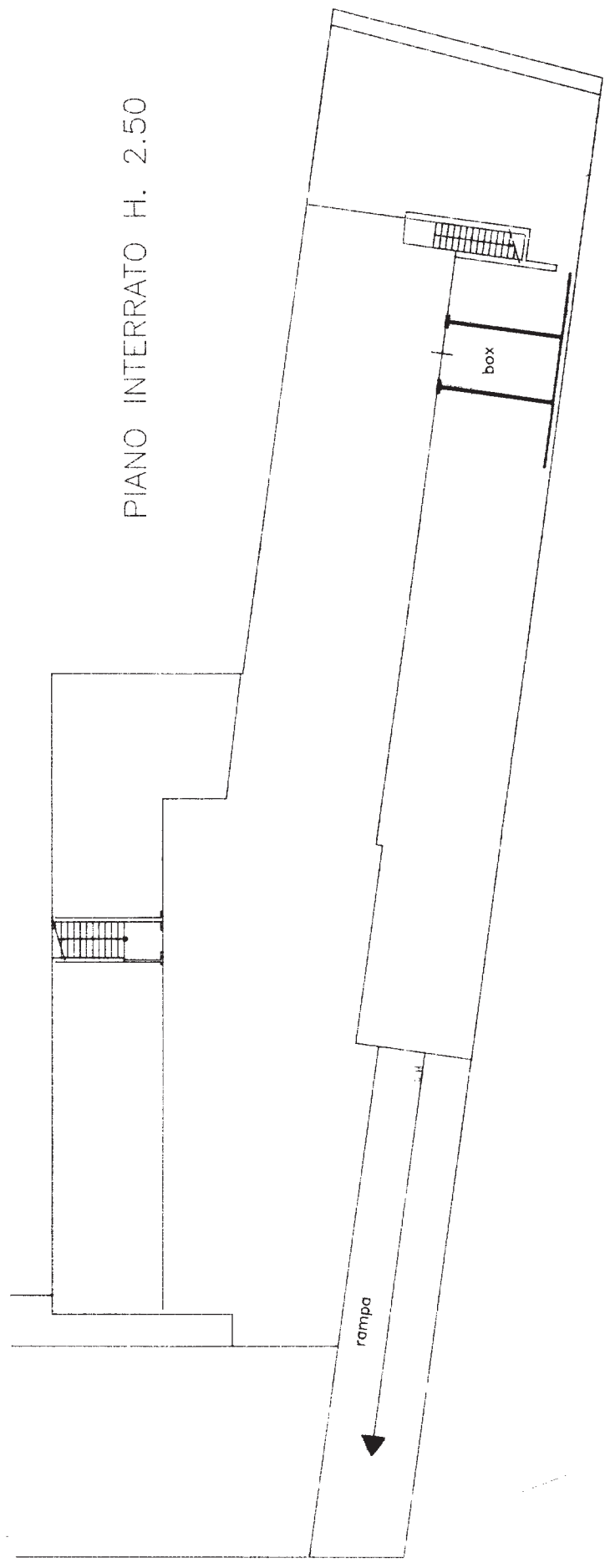


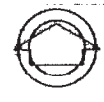
Catasto dei Fabbricati - Situazione al 15/12/2015 - Comune di FARA GERA D'ADDA (D490) - < Sez. Urb.: FA - Foglio: 17 - Particella: 4030 - Subalterno: 40 >  
VIA LONGOBARDICA n. 22 piano: S1;


**MINISTERO DELLE FINANZE**  
**DIPARTIMENTO DEL TERRITORIO**  
**CATASTO EDILIZIO URBANO (RD 13-4-1938, n. 662)**  
 Planimetria di u.i.u. in Comune di FARA GERA D'ADDA via Longobardica civ. 22

MOD. AM (CEU)  
 LIRE **800**



ORIENTAMENTO



SCALA DI F. 300

RESERVATO ALL'UFFICIO

Dichiarazione di M.C.    
 Denuncia di variazione    
 (specificativi catastali)   
 F. 11   
 F. 11   
 F. 11

Completate dal Cesare Maria   
Bruno   
 iscritto all'atto de l. Geometra   
 della provincia di Bergamo n. 854   
 data 20.05.95

N. 15590 / 39

Ultima planimetria in atti