Ultima planimetria in atti
Data presentazione:17/06/1995 - Data: 14/10/2014 - n. T253787 - Richiedente: GLFDVD92A24C773T
Totale schede: 1 - Formato di acquisizione: A3(297x420) - Formato stampa richiesto: A4(210x297)

MODULARIO
f. rig. rend. 496

MINISTERO DELLE FINANZE
DIPARTIMENTO DEL TERRITORIO
CATASTO EDILIZIO URBANO (RDL 13-4-1939, n. 652)

MOD. AN (CEU)
N.
800

Planimetria di un immobile di AREZZO "A" via loc. Puglia civ. 24

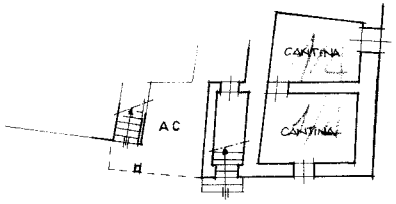

PIANO TERRA

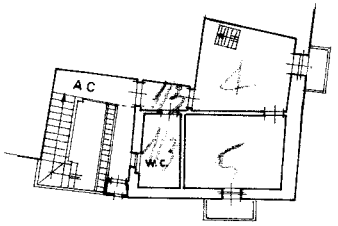

PIANO SECONDO

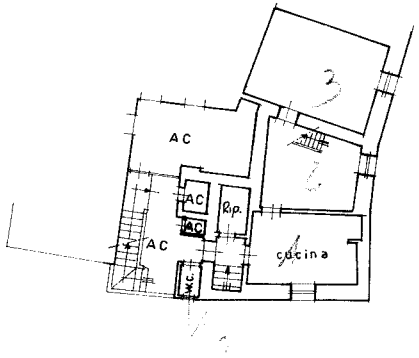

PIANO PRIMO

PLANIMETRIA CATASTALE
1:2000 FOGLIO 41

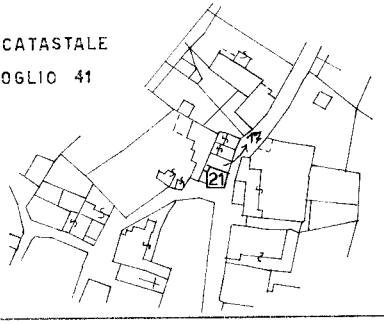

ORIENTAMENTO

SCALA DI 1:200

Dichiarazione di N.C. ☐
Denuncia di variazione ■

A Identificativi catastali
n. 41 / 21 / 17 sub. 4

Compilata dal GEOMETRA
Titolo, cognome e nome: BIDINI SERGIO
Iscritto all'albo dei geometri
della provincia di AREZZO n. 260
data 16.GIU.1995 Firma

10 mem

RISERVATO ALL'UFFICIO

Data presentazione:17/06/1995 - Data: 14/10/2014 - n. T253787 - Richiedente: GLFDVD92A24C773T